

**филиал федерального государственного бюджетного учреждения «Федеральная кадастровая палата Федеральной службы государственной регистрации, кадастра и картографии» по Новосибирской области (межрайонный отдел)**

(полное наименование органа регистрации прав)

**Раздел 1**


Выписка из Единого государственного реестра недвижимости об основных характеристиках и зарегистрированных правах на объект недвижимости

**Сведения об основных характеристиках объекта недвижимости**

На основании запроса от 02.03.2017, поступившего на рассмотрение 03.03.2017, сообщаем, что согласно записям Единого государственного реестра недвижимости:

<b>Земельный участок</b>			
<small>(вид объекта недвижимости)</small>			
Лист №	Раздела <b>1</b>	Всего листов раздела <b>1</b> : _____	Всего разделов: _____
<b>03.03.2017 № 54-0-1-54/4002/2017-2360</b>			
Кадастровый номер:		<b>54:35:111220:3</b>	

Номер кадастрового квартала:	54:35:111220
Дата присвоения кадастрового номера:	20.01.2009
Ранее присвоенный государственный учетный номер:	данные отсутствуют
Адрес:	установлено относительно ориентира, расположенного за пределами участка. Ориентир жилой дом. Участок находится примерно в 210 м от ориентира по направлению на северо-запад. Почтовый адрес ориентира: обл. Новосибирская, г. Новосибирск, ул. Амосова, дом 68
Площадь:	16457 +/- 45 кв. м
Кадастровая стоимость, руб.:	30368595.81
Кадастровые номера расположенных в пределах земельного участка объектов недвижимости:	данные отсутствуют
Категория земель:	Земли населенных пунктов
Виды разрешенного использования:	Производственные объекты
Статус записи об объекте недвижимости:	Сведения об объекте недвижимости имеют статус "актуальные"
Особые отметки:	данные отсутствуют
Получатель выписки:	Николенко Елена Ананьевна

заместитель начальника отдела		Букша Ирина Леонидовна
<small>(полное наименование должности)</small>	<small>(подпись)</small>	<small>(инициалы, фамилия)</small>

М.П.



Выписка из Единого государственного реестра недвижимости об основных характеристиках и зарегистрированных правах на объект недвижимости


## Сведения о зарегистрированных правах на объект недвижимости

<b>Земельный участок</b>			
<small>(вид объекта недвижимости)</small>			
Лист № <u>    </u> Раздела <u>2</u>	Всего листов раздела <u>2</u> : <u>    </u>	Всего разделов: <u>    </u>	Всего листов выписки: <u>    </u>
03.03.2017 № 54-0-1-54/4002/2017-2360			
Кадастровый номер:		54:35:111220:3	

1. Правообладатель (правообладатели):	1.1.	Общество с ограниченной ответственностью "ГринАгроСтрой", ИНН 5410064504
2. Вид, номер и дата государственной регистрации права:	2.1.	собственность, 54:35:111220:3-54/001/2017-2, 31.01.2017 г.
3. Документы-основания:	3.1.	данные отсутствуют
4. Ограничение прав и обременение объекта недвижимости:		не зарегистрировано
5. Сведения о наличии решения об изъятии объекта недвижимости для государственных и муниципальных нужд:		данные отсутствуют
6. Сведения об осуществлении государственной регистрации прав без необходимого в силу закона согласия третьего лица, органа:		данные отсутствуют

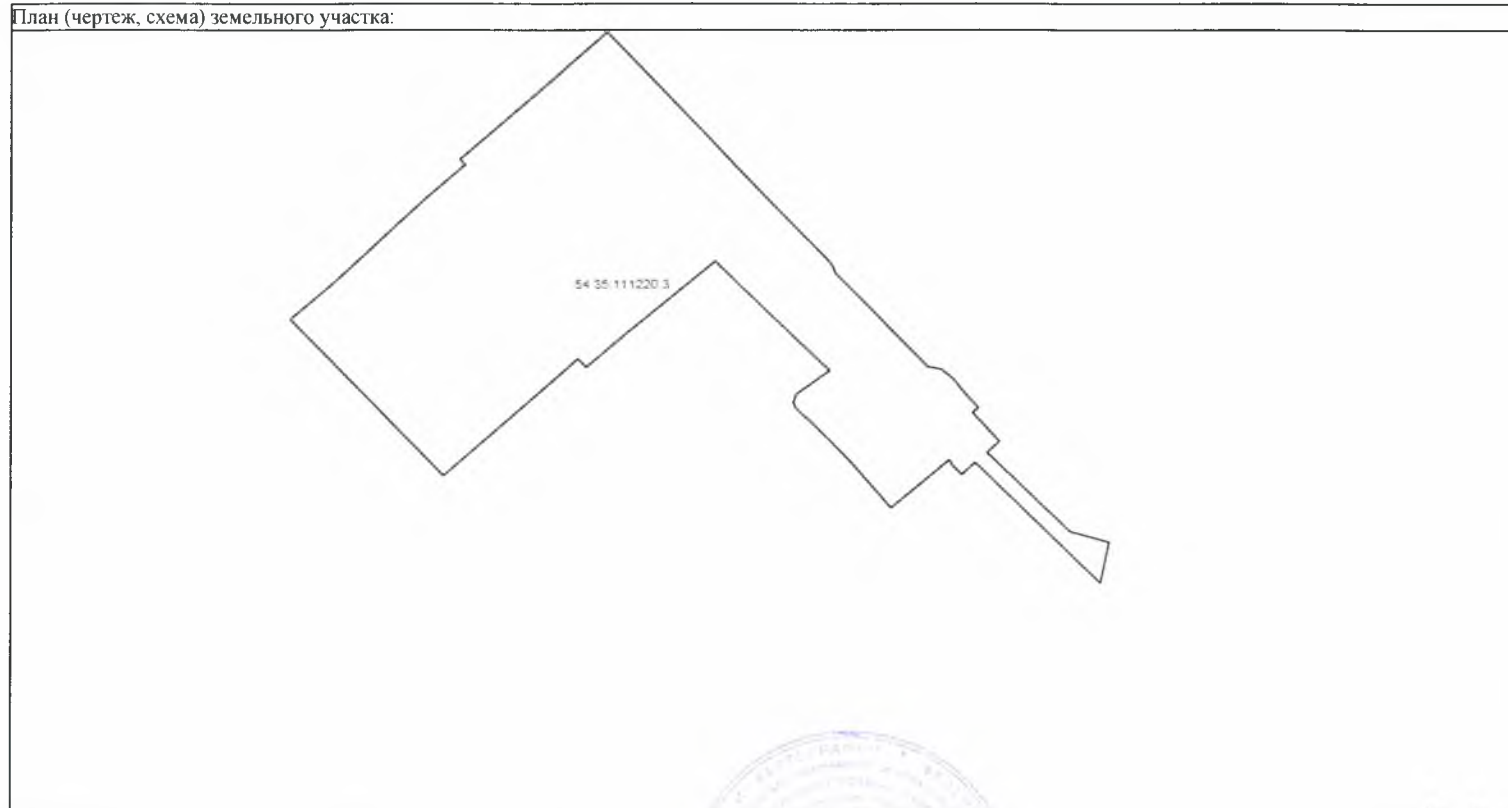
Инженер		Е.С.Шмакова
<small>(полное наименование должности)</small>	<small>(подпись)</small>	<small>(инициалы, фамилия)</small>

М.П.



Выписка из Единого государственного реестра недвижимости об основных характеристиках и зарегистрированных правах на объект недвижимости  
**Описание местоположения земельного участка**

<b>Земельный участок</b>			
<small>(вид объекта недвижимости)</small>			
Лист №	Раздела <u>3</u>	Всего листов раздела <u>3</u> : _____	Всего разделов: _____
03.03.2017 № 54-0-1-54/4002/2017-2360			
Кадастровый номер:		54:35:111220:3	



Масштаб 1:	Условные обозначения:		
------------	-----------------------	--	--

Инженер		Е.С.Шамова
<small>(полное наименование должности)</small>	<small>(подпись)</small>	<small>(инициалы, фамилия)</small>

